











Tappa  
**2<sup>a</sup>**  
 cronotabella

**ALBENGA - GENOVA**  
 DOMENICA 10 MAGGIO 2015

**km 177**

ALTIM.	LOCALITA'		DISTANZE			ORA DI PASSAGGIO				
			par- ziali	per- corse	da per- correre	media km/ora				
						39	41	43		
<b>PROVINCIA DI SAVONA</b>										
22	<b>ALBENGA</b>	↑	km 0 - ss.1	0.0	0.0	177.0	12.55	12.55	12.55	
8	Alassio	↑	v.Hambury-v.Da Vinci-ss.1	5.3	5.3	171.7	13.03	13.02	13.02	
12	Laigueglia	↑	v.Roma-ss.1	3.1	8.4	168.6	13.07	13.07	13.06	
5	Andora	↗	v. Vespucci-sp.13	5.5	13.9	163.1	13.15	13.14	13.13	
141	Stellanello	↑	sp.13	10.9	24.8	152.2	13.32	13.30	13.29	
470	Testico	↗	sp.18.	7.4	32.2	144.8	13.54	13.50	13.47	
445	San Damiano	↑	sp.18	4.4	36.6	140.4	14.01	13.57	13.53	
355	Bv. per Caso	↖	sp.55	7.2	43.8	133.2	14.11	14.06	14.03	
205	Caso	↑	sp.55	4.0	47.8	129.2	14.17	14.12	14.08	
32	Villanova d'Albenga	↖	sp.6	3.1	50.9	126.1	14.21	14.16	14.12	
12	Innesto ss.1 Aurelia	↖	ss.1	8.1	59.0	118.0	14.33	14.27	14.23	
4	Ceriale	↑	ss.1	4.3	63.3	113.7	14.39	14.33	14.28	
5	Borghetto Santo Spirito	↑	ss.1	2.8	66.1	110.9	14.44	14.38	14.32	
8	Loano	↑	ss.1	2.4	68.5	108.5	14.48	14.41	14.36	
	4	Pietra Ligure	↑	galleria (145 m) - ss.1	3.4	71.9	105.1	14.53	14.46	14.40
	5	Finale Ligure	↑	n.5 gallerie (60-99-116-204-116 m) - ss.1	6.3	78.2	98.8	15.03	14.56	14.50
	12	Noli	↑	galleria (115 m) - ss.1	8.1	86.3	90.7	15.15	15.08	15.01
	6	<b>Spotorno</b>	↑	<b>ss.1-via Aurelia-ss.1</b>	2.4	<b>88.7</b>	<b>88.3</b>	<b>15.19</b>	<b>15.11</b>	<b>15.04</b>
	5	Vado Ligure	↑	ss.1	7.0	95.7	81.3	15.28	15.20	15.13
	10	<b>Savona</b>	↑	<b>v.Paleocapa-ss.1</b>	6.4	<b>102.1</b>	<b>74.9</b>	<b>15.38</b>	<b>15.29</b>	<b>15.21</b>
	7	Albissola Marina	↑	n. 2 gallerie (115 - 290 m) - ss.1	3.5	105.6	71.4	15.43	15.34	15.26
	10	Celle Ligure	↑	ss.1	3.4	109.0	68.0	15.48	15.39	15.31
	5	<b>Varazze</b>	↑	<b>ss.1</b>	3.9	<b>112.9</b>	<b>64.1</b>	<b>15.53</b>	<b>15.44</b>	<b>15.36</b>
<b>PROVINCIA DI GENOVA</b>										
	2	Cogoleto	↖	sp.66	6.9	119.8	57.2	16.03	15.53	15.44
	190	<b>Prato Zanino (Sciaborasca)</b>	↑	<b>v.Falcone-sp.78</b>	4.2	<b>124.0</b>	<b>53.0</b>	<b>16.14</b>	<b>16.04</b>	<b>15.54</b>
	100	Lerca	↖	galleria - sp.78	4.0	128.0	49.0	16.20	16.09	15.59
	75	Colletta di Arenzano	↑	ss.1	2.4	130.4	46.6	16.23	16.12	16.02
	6	Arenzano	↑	n.3 gallerie(125-100-195 m) - ss.1	2.0	132.4	44.6	16.26	16.15	16.05
	6	Voltri	↑	ss.1	7.2	139.6	37.4	16.36	16.24	16.14
	4	Pegli	↑	ss.1	4.7	144.3	32.7	16.42	16.30	16.20
	6	Sestri Ponente	↗	v.Cornigliano-ss.1	3.9	148.2	28.8	16.48	16.36	16.25
	13	Genova	↑	sopraelevata A.Moro	4.3	152.5	24.5	16.55	16.42	16.31
	7	GENOVA	↑	v.20 Settembre	5.5	158.0	19.0	17.02	16.49	16.38
	24	Piazza De Ferrari	↖	v.Roma-v.SS.Giacomo e Filippo	0.1	158.1	18.9	17.03	16.50	16.38
	15	Piazza Brignole	↑	v.De Amicis	1.0	159.1	17.9	17.04	16.51	16.40
	8	Piazza G. Verdi	↖	v.G.T. Invrea	0.3	159.4	17.6	17.05	16.52	16.40
	5	C.so Torino	↖	C.so Buenos Aires	0.6	160.0	17.0	17.05	16.52	16.41
	10	Piazza Tommaseo	↗	v.Pozzo	0.4	160.4	16.6	17.06	16.53	16.41
	35	via Albaro	↑	v.Boselli-v.Pisa	0.8	161.2	15.8	17.08	16.54	16.43
	33	via G. Bruno	↖	via G. Bruno	1.5	162.7	14.3	17.10	16.56	16.44
	9	C.so Italia	↖	C.so Marconi	0.7	163.4	13.6	17.11	16.57	16.45
	4	v. Brigate Partigiane	↗		2.3	165.7	11.3	17.14	17.00	16.48
	8	v.Cadorna	↖	v.20 Settembre	0.9	166.6	10.4	17.15	17.01	16.49
	7	GENOVA	↑	v.20 Settembre	0.9	167.5	9.5	17.16	17.03	16.50
	7	<b>GENOVA</b>	↑	<b>v.20 Settembre</b>	9.5	<b>177.0</b>	<b>0.0</b>	<b>17.29</b>	<b>17.15</b>	<b>17.02</b>

**NOTE:**

**Traguardo Volante:**

km 102.1 Savona

km 112.9 Varazze


**Rifornimento/Feed zone: km 88 - 91 Spotorno - ss.1**

**Gran Premio della Montagna:**
**km 124 - Prato Zanino (Sciaborasca) - m 190 (4<sup>a</sup> cat.)**

**Galleria/Tunnel: km 72.9-79.2-87.3-106.6-128-133.4**

**Passaggio a Livello/Level Crossing: km**

Tappa  
 2<sup>a</sup>  
 cronotabella

**ALBENGA - GENOVA**
**DOMENICA 10 MAGGIO 2015**

Prov/com	Distanza	Località	DIR	via	km 177
<b>SAVONA</b>					
<b>Albenga</b>					
		ALBENGA	↑	ss.1	km 0
			↑	ss.1	via Aurelia
<b>Alassio</b>					
			↑	ss.1	via Francesco Maria Giancardi
		Alassio	↑	ss.1	via D. Hambury
			↑	ss.1	via Giuseppe Mazzini
			↑	ss.1	via Leonardo Da Vinci
			↑	ss.1	via Roma
<b>Laigueglia</b>					
			↑	ss.1	via Aurelia
		Laigueglia	↑	ss.1	via Roma
<b>Andora</b>					
		Andora	↑	ss.1	via Aurelia
			↗		via Amerigo Vespucci
			↗		via Europa Unita
			↖		via San Lazzaro
			↑	sp.13	strada Pian Grande
			↑	sp.13	via Divizia
<b>Stellanello</b>					
			↑	sp.13	Fraz. Bossaneto
			↑	sp.13	Str. Prov. Valmerula
		Stellanello	↑	sp.13	Fraz. Borgonuovo
			↑	sp.13	via Roma
			↑	sp.13	via Provinciale
			↑	sp.13	Fraz. Armati
			↑	sp.13	Str. per Testico
<b>Testico</b>					
		Testico	↑	sp.13	Str. Prov. Valmerula
			↗	sp.18	via Roma
			↑	sp.18	via della Vittoria
<b>Stellanello</b>					
		San Damiano	↑	sp.18	Str. Prov Alassio-Testico
			↑	sp.18	Str. Prov Alassio-Testico
<b>Andora</b>					
		Bv. per Caso	↑	sp.18	Str. Prov Alassio-Testico
			↖	sp.55	Str. Prov Crocetta-Caso
<b>Alassio</b>					
		Caso	↑	sp.55	Str. Prov Crocetta-Caso
			↑	sp.55	Str. Prov Crocetta-Caso
<b>Villanova d'Albenga</b>					
		Villanova d'Albenga	↑	sp.55	Fraz. Bossoleto
			↗	sp.6	via Roma
			↗	sp.6	via Roma
			↑		via Martiri
			↗	sp.453	Fraz. Coasco
<b>Albenga</b>					
			↑	sp.453	Reg. Martinassi
			↑	sp.453	via Paccini
			↑	sp.453	Reg. Fierè
			↗	sp.582	Reg. Carrà
			↖	sp.582	rotatoria - Reg. Carrà (contromano)
			↑	sp.582	Reg. Bagnoli (contromano)
			↑	sp.582	Reg. Frontero (contromano)
			↖		rotatoria - contromano dir Aurelia

Tappa  
 2<sup>a</sup>  
 cronotabella

**ALBENGA - GENOVA**
**DOMENICA 10 MAGGIO 2015**

Prov/com	Distanza	Località	DIR	via	km 177
		Innesto ss.1 Aurelia	↖	ss.1	rampa contromano
			↑	ss.1	via Aurelia
			↑	ss.1	Reg. Antognano
			↑	ss.1	Reg. Carenda Inferiore
<b>Ceriale</b>					
			↑	ss.1	via Aurelia
		Ceriale	↑	ss.1	via Aurelia
<b>Borghetto Santo Spirito</b>					
			↑	ss.1	Corso Vittorio Veneto
		Borghetto Santo Spirito	↑	ss.1	via 4 Novembre
			↑	ss.1	Corso Europa
<b>Loano</b>					
			↑	ss.1	via Aurelia
		Loano	↑	ss.1	via Aurelia
<b>Pietra Ligure</b>					
			↑	ss.1	Corso 25 Aprile
		Pietra Ligure	↑	ss.1	via Ignazio Messina
			↑	ss.1	via Aurelia
<b>Borgio Verezzi</b>					
			↑	ss.1	via Aurelia
<b>Finale Ligure</b>					
			↑	ss.1	via Aurelia
			↗	ss.1	viale R. Piaggio
		Finale Ligure	↑	ss.1	via Torino
			↑	ss.1	Corso Europa
			↑	ss.1	via Aurelia
<b>Noli</b>					
			↑	ss.1	via Aurelia
		Noli	↑	ss.1	via Aurelia
<b>Spotorno</b>					
			↑	ss.1	via Aurelia
		Spotorno	↗		rotatoria - via Aurelia
			↑		via Aurelia
			↗	ss.1	via Aurelia
			↑	ss.1	via Aurelia
<b>Bergeggi</b>					
			↑	ss.1	via Aurelia
<b>Vado Ligure</b>					
			↑	ss.1	via Aurelia
		Vado Ligure	↑	ss.1	via Aurelia
<b>Savona</b>					
			↑	ss.1	via Nizza
			↑	ss.1	Corso Vittorio Veneto
			↑	ss.1	Corso Cristoforo Colombo
			↖		via 20 Settembre (contromano)
			↑		via 20 Settembre (contromano)
			↗		Piazza del Popolo
		Savona	↑		via Paleocapa (contromano)
			↖		Piazza Leon Pancaldo
			↑		Lung. Giacomo Matteotti
			↑	ss.1	Lung. Giacomo Matteotti
<b>Albissola Marina</b>					
			↑	ss.1	Corso Baldovino Bigliati
		Albissola Marina	↑	ss.1	viale Giacomo Matteotti
<b>Albisola Superiore</b>					
			↑	ss.1	Corso Filippo Ferrari

Tappa  
2<sup>a</sup>  
cronotabella

## ALBENGA - GENOVA

DOMENICA 10 MAGGIO 2015

Prov/com	Distanza	Località	DIR	via	km 177
<b>Varazze</b>					
			↑	ss.1	via Aurelia Ponente
		Celle Ligure	↑	ss.1	via Aurelia Levante
<b>Varazze</b>					
			↑	ss.1	via Savona
			↑	ss.1	via Torino
		Varazze	↑	ss.1	Corso Cristoforo Colombo
			↑	ss.1	Corso Giacomo Matteotti
			↑	ss.1	via Santa Caterina
			↑	ss.1	via Guglielmo Marconi
			↑	ss.1	via Genova
<b>Genova</b>					
<b>Cogoleto</b>					
			↑	ss.1	via Aurelia di Ponente
			↑	ss.1	via Arrestra
		Cogoleto	↖	sp.66	via Luigi Allegro
			↑	sp.66	Strada di Pratozanino
			↑	sp.66	Piazza Luigi Paolo Daneo
		Sciaborasca	↑	sp.66	via Maluea (Pratozanino)
			↗	sp.66	via Giovanni Falcone
			↑	sp.66	vai Pietro Pesce
			↑	sp.66	via Arma
			↖	sp.78	via al Piano
			↑	sp.78	via di Valverde
			↑	sp.78	galleria
		Lerca	↑	sp.78	via al Castello
			↑	sp.78	str. Di Lerca
			↖		via Bordin
			↗		ponte sul Rio Lerone
<b>Arenzano</b>					
			↗		via Val Lerone
			↑		via Pian Masino
		Colletta di Arenzano	↑	ss.1	via di Francia
			↑	ss.1	via di Francia
			↑	ss.1	Lung. Stati Uniti
		Arenzano	↑	ss.1	Lung. John F. Kennedy
			↑	ss.1	Corso Giacomo Matteotti
			↑	ss.1	via Grecia
			↑	ss.1	via Aurelia di Levante
<b>Genova</b>					
			↑	ss.1	via Pietro Paolo Rubens
			↑	ss.1	via Carlo Camozzini
			↑	ss.1	via Don Giovanni Verità
		Voltri	↑	ss.1	via Voltri
			↑	ss.1	via Prà
			↑	ss.1	via Pegli
		Pegli	↑	ss.1	Lung. Di Pegli
			↑	ss.1	via Ronchi
			↑	ss.1	via Muledo di Pegli
			↑	ss.1	via Merano
			↑	ss.1	via Giacomo Puccini
		Sestri Ponente	↑	ss.1	via Enrico Albareto
			↗	ss.1	via Cornigliano
			↑	ss.1	via Giovanni Ansaldo
			↑	ss.1	Ponte di Cornigliano
			↑	ss.1	via Raffele Pieragostini
			↑	ss.1	Largo Ernesto Jursè
			↑	ss.1	via Antonio Pacinotti



Tappa  
2<sup>a</sup>  
cronotabella

## ALBENGA - GENOVA

DOMENICA 10 MAGGIO 2015

Prov/com	Distanza	Località	DIR	via	km 177
		Genova	↖	ss.1	Lung. Giuseppe Canepa
			↗	ss.1	rampa per sopraelevata
			↑	ss.1	strada Aldo Moro
			↑		Piazza John F. Kennedy
			↖		viale Brigate Partigiane
			↑		viale Brigata Bisagno
			↖		viale Cadorna (contromano)
			↑		v.20 Settembre (contromano)
		GENOVA - inizio primo giro	↑		v.20 Settembre (contromano)
		Piazza De Ferrari	↖		via Roma
			↑		Piazza Corvetto
			↗		via SS. Giacomo e Filippo
			↑		via Serra
		Piazza Brignole	↑		via Edmondo De Amicis
		Piazza G. Verdi	↑		via Giovanni Tomaso Invrea
		C.so Torino	↖		
			↖		Corso Buenos Aires
		Piazza Tommaseo	↗		via Pozzo
			↖		rotatoria - via Pozzo
			↖		via Pozzo
		via Albaro	↑		
			↑		via Paolo Boselli
			↑		via Pisa
		via G. Bruno	↖		
		C.so Italia	↖		
			↑		Corso Marconi
			↑		Piazza John F. Kennedy
		v. Brigate Partigiane	↖		
			↑		viale Brigata Bisagno
			↖		viale Cadorna (contromano)
			↑		v.20 Settembre (contromano)
		GENOVA - inizio secondo giro	↑		v.20 Settembre (contromano)
		GENOVA	↑		v.20 Settembre (contromano)

circuito cittadino